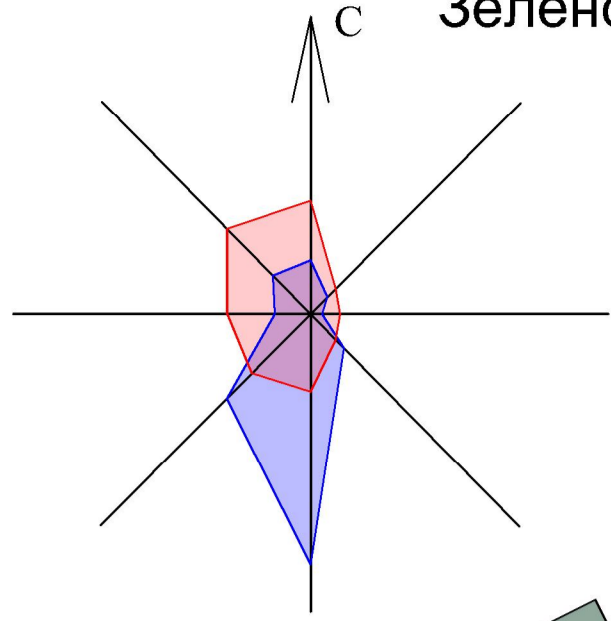


Карта границ территориальных зон д. Зелёный Клин сельского поселения
 Зеленоклиновский сельсовет муниципального района Альшеевский район
 Республики Башкортостан

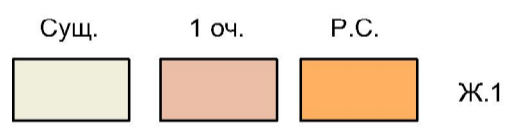


д. Зелёный Клин

Новый Кипчак

на сельхозугодия

Новоконстантиновка



Зона Ж - 1 выделена для обеспечения правовых условий формирования жилых районов из домов усадебного типа и с размещением блокированных домов с участками этажностью не выше трех этажей с минимально разрешенным набором услуг местного значения. Разрешено размещение объектов повседневного обслуживания населения и, ограниченно, других видов деятельности, без превышения допустимых уровней воздействия на окружающую среду.



Общественно-деловые зоны (ОД - 1) выделены для обеспечения правовых условий использования и строительства новых объектов здравоохранения, культуры, торговли, общественного питания, социального и коммунально-бытового назначения, предпринимательской деятельности, объектов среднего профессионального и высшего профессионального образования, административных, научно-исследовательских учреждений, культовых зданий, стоянок автомобильного транспорта, объектов делового, финансового назначения, иных объектов, связанных с обеспечением жизнедеятельности граждан. В общественно-деловых зонах могут размещаться жилые дома, гостиницы, подземные или многоярусные гаражи.



Зоны специального назначения. Территорий заняты кладбищами, крематориями, скотомогильниками, режимными объектами, объектами бытовых и производственных отходов, городских котельных и инженерно-распределительных установок, размещение которых может быть обеспечено только путем выделения указанных зон и недопустимо в других территориальных зонах.



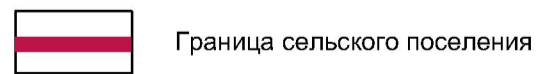
Производственно-коммунальные зоны (П - 1) выделены для обеспечения правовых условий формирования промышленных, производственно-коммунальных и коммунально-складских объектов различных классов опасности, деятельность которых связана с высокими уровнями шума, загрязнения, интенсивным движением большегрузного автомобильного и железнодорожного транспорта, а также для установления санитарно-защитных зон таких объектов в соответствии с требованиями технических регламентов.



Зона Р-1 предназначена для сохранения и использования существующего природного ландшафта и создания экологически чистой окружающей среды в интересах здоровья населения, сохранения и воспроизводства лесных насаждений, обеспечение их рационального использования.



Зона транспортной инфраструктуры



						20-2014-П33		
						Карта границ территориальных зон д. Зелёный Клин сельского поселения Зеленоклиновский сельсовет муниципального района Альшеевский район Республики Башкортостан		
Изм.	Кол. уч.	Лист	№ док.	Подп.	Дата			
Разработал ГАП						д. Зелёный Клин		Стадия
Минишев Р.И. Минишев И.Б.								Лист
Норм. контр. Ахметзянов Р.Р.						Карта границ территориальных зон М 1:5000		Листов
								1
								2
						Инженерно-техническая компания "ВЕГА"		